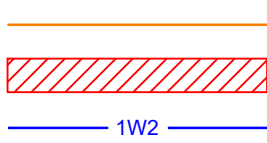
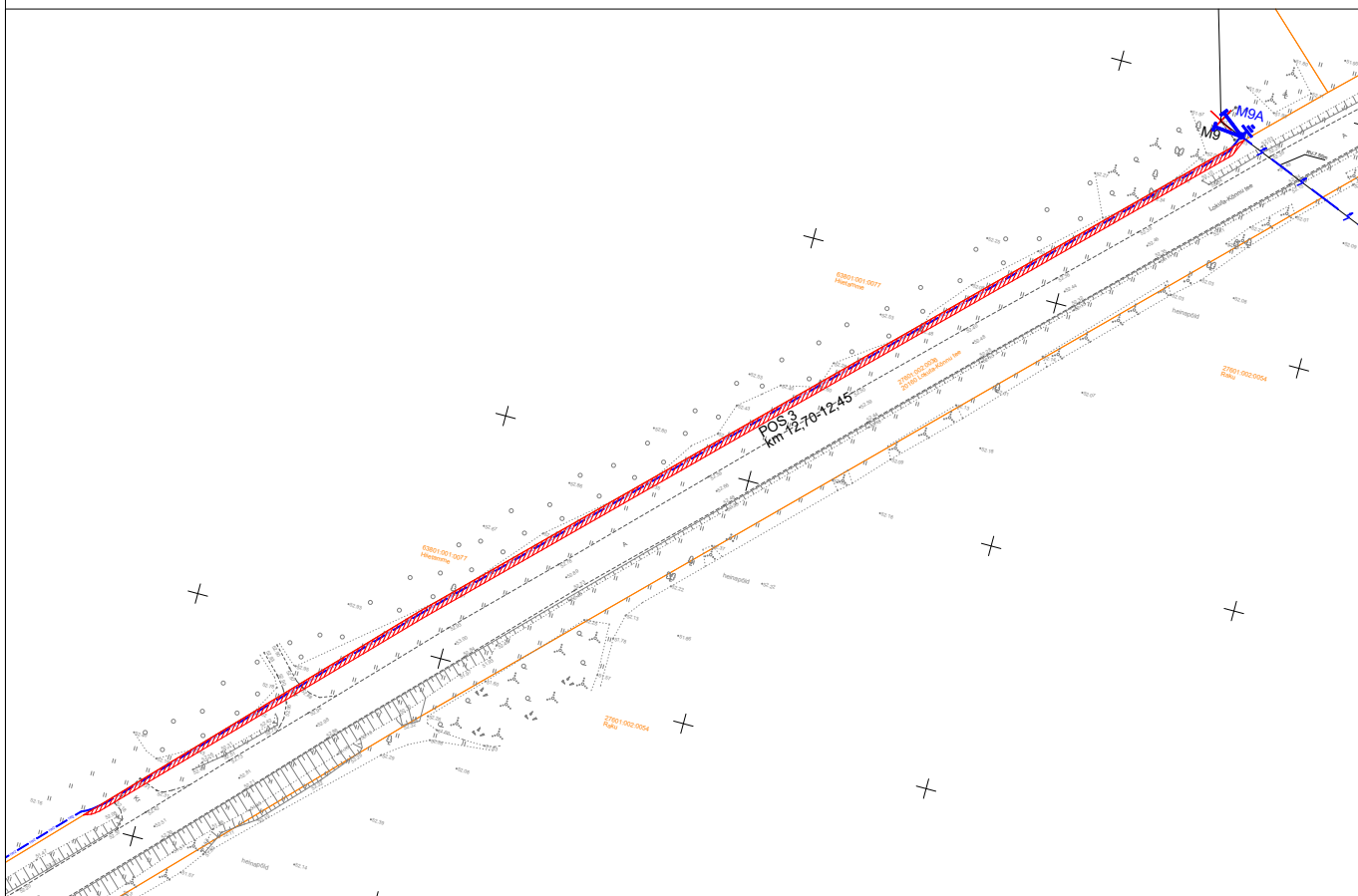


Isikliku kasutusõiguse seadmise plaan

Jrk nr	IKÕala Pos nr (plaanil)	Kinnistu registriosaj number	Katastriüksuse tunnus, nimi ja sihtotstarve	Ala pindala ruutmeetrites m ²
1.	1	13495550	27601:002:0035, 27 Rapla - Järvakandi - Kergu tee, transpordimaa 100%	ca 68 m ²
2.	2	14374150	27601:002:0036, 20160 Lokuta - Kõnnu tee, transpordimaa 100%	ca 11 m ²
3.	3	14374150	27601:002:0036, 20160 Lokuta - Kõnnu tee, transpordimaa 100%	ca 370 m ²



Katastriüksuse piir


Kasutusõiguse ala

Projekteeritud 10 kV maakaabelliin



Mast koos
2x tõmmitsa ja
maandusega

Projekteeritava maakaabli pikkus 261m

Projekt VÄNDRA-VILUVERE Saeveski HL 10kV fiidri rekonstrueerimine, Põhja-Pärnumaa vald, Pärnu maakond				Tellija Elektrilevi OÜ			
Joonis Isikliku kasutusõiguse seadmise plaan				Joonise nr IP6769			
 LEONHARD WEISS E-post estonia@leonhard-weiss.com Telefon +372 601 2285 Registrikood 12083348 EL10665798-0001	Projekteeris	J.Hövel	10.2024	+372 53051974	Möötkava	1:1500	
	Kontrollis				Staadium	Tööprojekt	
	Projekti juht				Keel	Leht	Lehti
					EST	3	3

